
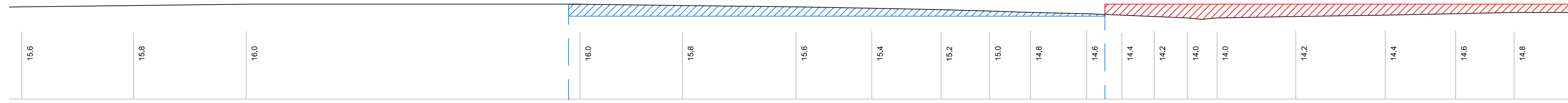


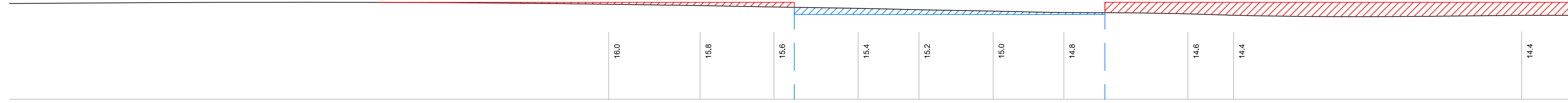
PLANO DE TRAZOS Y EJES NIVEL 0.00 1:400



CORTE A-A\_MODIFICACIÓN DEL TERRENO POR NIVELES: 0.00 -1.75 -3.50 1:400



CORTE B-B\_MODIFICACIÓN DEL TERRENO POR NIVELES: 0.00 -1.75 -3.50 1:400




CORTE C-C\_MODIFICACIÓN DEL TERRENO POR NIVELES: 0.00 -1.75 -3.50 1:400

PROCESO DE CONSTRUCCIÓN: POR ETAPAS

EDIFICIOS PROYECTADOS

TIERRA EXCAVADA

TIERRA RELLENADA



USAT  
Universidad Católica  
Santo Toribio de Mogrovejo

ESCUELA PROFESIONAL  
DE ARQUITECTURA

TESIS PARA  
OPTAR EL TÍTULO DE  
ARQUITECTO

TEMATICA:  
RENOVACIÓN URBANA  
COMO SOLUCIÓN INTEGRAL  
A LA DESESTRUCTURACIÓN EN EL  
SECTOR #28 DE CHICLAYO  
INTERVENCIÓN URBANA SANTA TRINIDAD  
CENTRO COMUNITARIO  
DE DESARROLLO SOCIAL

ALUMNO:  
MANUEL AGUSTIN GAMARRA SAMPÉN

ASESOR PRINCIPAL:  
ARQ. JOSE CARLOS ARRIAGA SAAVEDRA  
CAP. 5522

CONTENIDO:  
PLATAFORMAS Y NIVELES  
EXCAVACIONES

UBICACIÓN:  
CHICLAYO

FECHA:  
DICIEMBRE / 2014

NO. PLAN:  
U-03